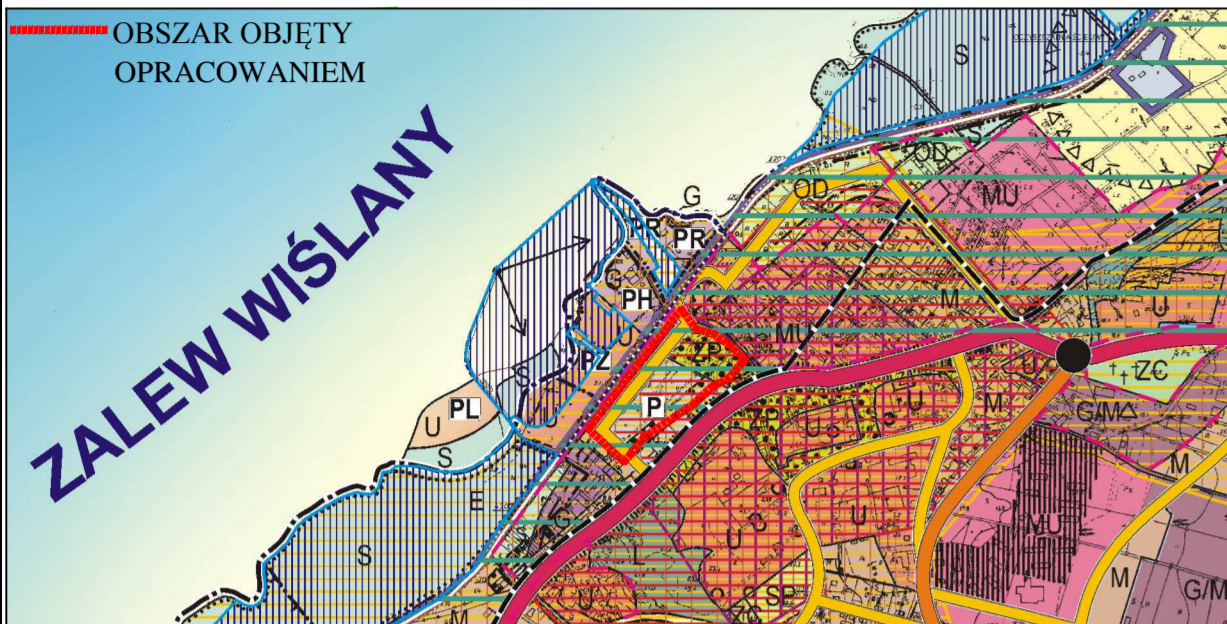


MIEJSCOWY PLAN ZAGOSPODAROWANIA PRZESTRZENNEGO MIASTA FROMBORKA CZĘŚĆ OBSZARU OBREBU 6 FROMBORK W REJONIE ULICY DWORCOWEJ

SKALA 1:1000

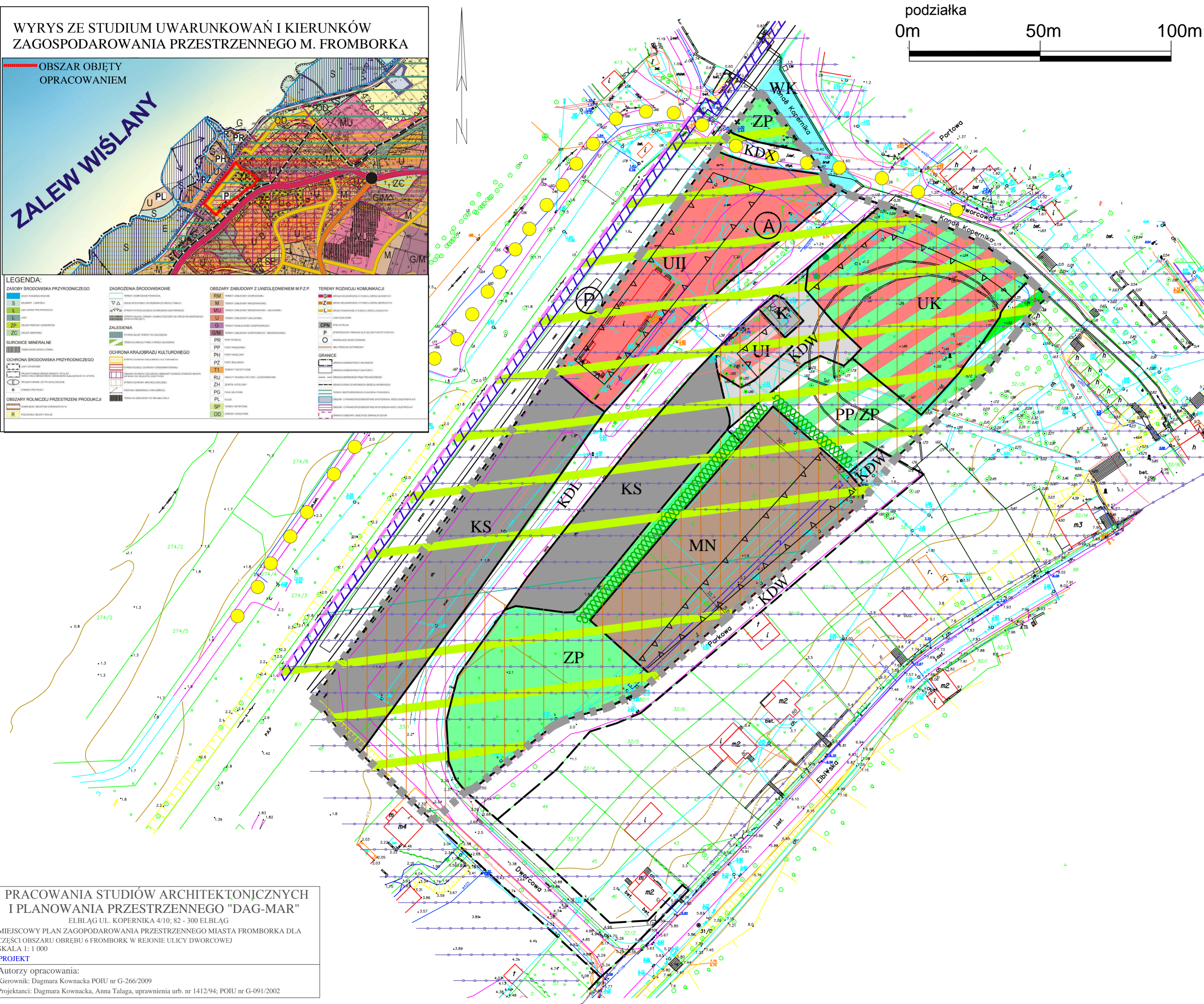
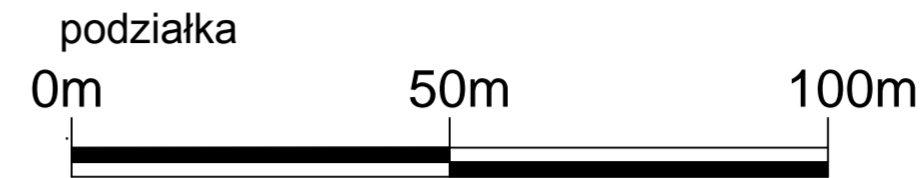
ZAŁĄCZNIK NR 1 DO UCHWAŁY NR
RADY MIEJSKIEJ WE FROMBORKU Z DNIA.....

WYRYS ZE STUDIUM UWARUNKOWAŃ I KIERUNKÓW
ZAGOSPODAROWANIA PRZESTRZENNEGO M. FROMBORKA



LEGENDA:

ZASOBY ŚRODOWISKA PRZYRODNICZEGO	ZAGROZENIA ŚRODOWISKOWE	OBZASY ZABUDOWY Z UWZGLĘDNIENIEM M.P.Z.P.	TERENY ROZWOJU KOMUNIKACJI
S - WODNE PODLEGAJĄCE	W - WYMIAROWANE WYMIAROWANIE	RM - TERENY ZABUDOWY MIESZKANIOWEJ	Z - TERENY ZABUDOWY USŁUGOWEJ
SM - WODNE PODLEGAJĄCE	WZ - WYMIAROWANE WYMIAROWANIE	M - TERENY ZABUDOWY MIESZKANIOWEJ	ZP - TERENY ZABUDOWY USŁUGOWEJ
SL - WODNE PODLEGAJĄCE	WZ - WYMIAROWANE WYMIAROWANIE	MU - TERENY ZABUDOWY MIESZKANIOWEJ	UK - TERENY ZABUDOWY USŁUGOWEJ
SL - WODNE PODLEGAJĄCE	WZ - WYMIAROWANE WYMIAROWANIE	MU - TERENY ZABUDOWY MIESZKANIOWEJ	UK - TERENY ZABUDOWY USŁUGOWEJ
SL - WODNE PODLEGAJĄCE	WZ - WYMIAROWANE WYMIAROWANIE	MU - TERENY ZABUDOWY MIESZKANIOWEJ	UK - TERENY ZABUDOWY USŁUGOWEJ



OZNACZENIA

USTALENIA PLANU

- GRANICA OBSZARU OBJĘTEGO USTALENIAMI PLANU
- LINIE ROZGRANICZAJĄCE O RÓŻNYM SPOSOBIE UŻYTKOWANIA
- NIEMPRZKAZALNA LINIA ZABUDOWY

FUNKCJA TERENU

- MN - TEREN ZABUDOWY MIESZKANIOWEJ JEDNORODZINNEJ
- UII - TEREN ZABUDOWY USŁUGOWEJ Z DOPUSZCZENIEM FUNKCJI MIESZKANIOWEJ
- UI - TEREN ZABUDOWY USŁUG PUBLICZNYCH
- UK - TEREN USŁUG KULTURY
- ZP - TEREN ZIELENI URZĄDZONEJ
- KS - TEREN PARKINGÓW
- K - TEREN URZĄDZENIA KANALIZACYJNYCH
- PP/ZP - TEREN PRZESTRZENI PUBLICZNEJ-PARK WYPOCZYNKU I ROZRYWKI

OCHRONA DÓBR KULTURY

- OBZASZ OBJĘTY STREFĄ ŚCISLEJ OCHRONY KONSERWATORSKIEJ
- STREFA OCHRONY ARCHEOLOGICZNEJ/ STANOWISKO ARCHEOLOGICZNE

OCHRONA PRZYRODY

- DRZEWA WSKAZANE DO ZACHOWANIA
- IZOLACJA ZIELENI WYSOKA

KOMUNIKACJA

- KDX - TEREN ULIC PIESZO - JEZDNYCH
- TEREN DRÓG PUBLICZNYCH (KDL,KDD)
- KDW - TEREN DRÓG WEWNĘTRZNYCH

INFORMACJE

- WAŁ SZTORMOWY
- GRANICA PASA TECHNICZNEGO
- OBZASZ NARAŻONY NA MOŻLIWOŚĆ WYSTĄPIENIA POWODZI MORSKIEJ (PONIŻEJ 2,5 m mppm.)
- OBZASZ PASA OCHRONNEGO BRZEGU MORSKIEGO
- WK - TEREN KANAŁU KOPERNIKA
- CIĄGI PIESZO - ROWEROWE
- PRZYSTANEK AUTOBUSOWY/ PRZYSTANEK KOLEJOWY

PRACOWNIA STUDIÓW ARCHITEKTONICZNYCH
I PLANOWANIA PRZESTRZENNEGO "DAG-MAR"
ELBLĄG UL. KOPERNIKA 4/10; 82 - 300 ELBLĄG
MIEJSCOWY PLAN ZAGOSPODAROWANIA PRZESTRZENNEGO MIASTA FROMBORKA DLA
CZĘŚCI OBSZARU OBREBU 6 FROMBORK W REJONIE ULICY DWORCOWEJ
SKALA 1: 1 000
PROJEKT
Autorzy opracowania:
Kierownik: Dagmara Kownacka POIU nr G-266/2009
Projektanci: Dagmara Kownacka, Anna Talaga, uprawnienia urb. nr 1412/94; POIU nr G-091/2002